

PLANTA BAIXA

1. DISTÂNCIAS E ELEVAÇÕES EM METRO, EXCETO INDICAÇÃO CONTRÁRIA

DESENHOS DE REFERÊNCIA:

1552-D-GER-DRE-01-01
1552-D-CAN-DRE-01003-01

1552-D-CAN-DRE--01003-01

LEGENDA:

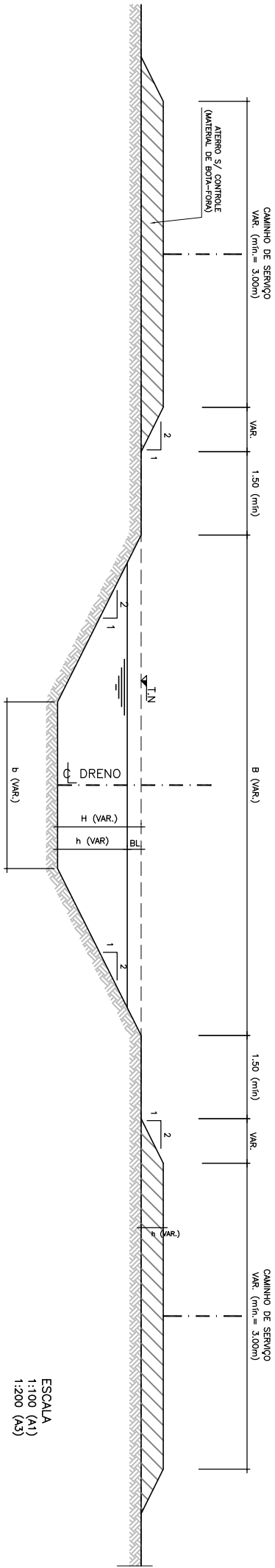
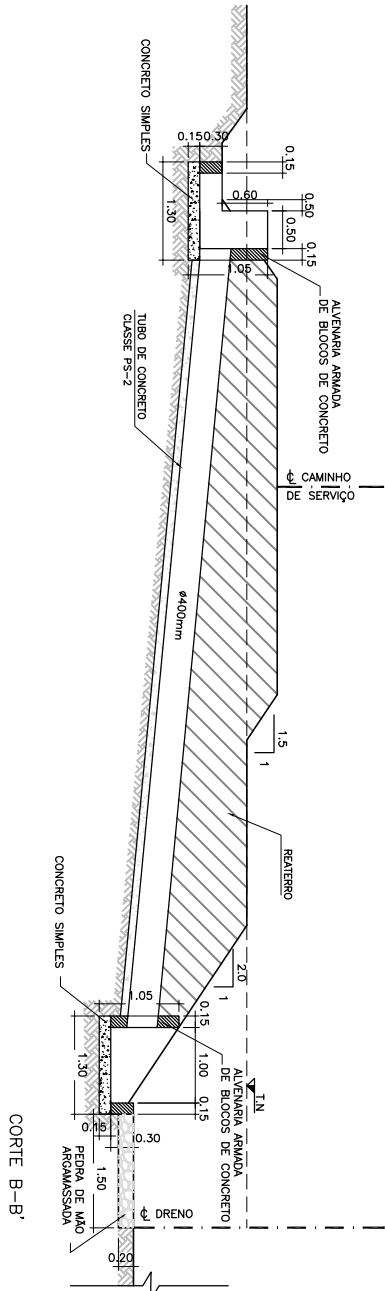
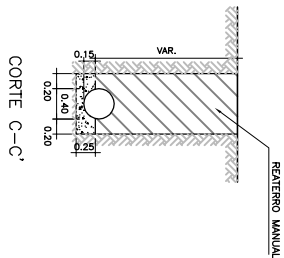
BL — Bordo Livre

h — Altura Lâmina de Agua

H — Altura de Escavação

b — Base Menor do Dreno

B — Base Maior do Drenagem



Faixas de vazões (m ³ /s)	b (m)	BL (m)
0,0	0,5	0,10
0,5	1,0	0,10
1,0	1,5	0,15
1,5	2,0	0,20
2,5	3,0	0,20
4,0	4,0	0,20

RESUMO	DESCRIÇÃO	RESUMO	DESCRIÇÃO	RESUMO	DESCRIÇÃO
02	FRANÇA GERAL	LUZAS	HILO	ARLALMO	01/04/2015
01	FRANÇA GERAL	ALDO	HILO	ARLALMO	02/05/2015
03	FRANÇA GERAL	MOSSO	HILO S.	ARLALMO	13/01/2015

MAGNA
ENGINEERING

www.magnaeng.com.br e-mail: magnaeng@magnaeng.com.br

CLIENTE



Companhia de Desenvolvimento dos
Vales do São Francisco e do Paraíba

PROJETO BAIXO DE IRECE – ETAPA 1-A
ATUALIZAÇÃO E ADEQUAÇÃO DO PROJETO EXECUTIVO

FASE 1 (SETOR A-1A)

SEÇÃO TIPO DOS DRENOS E PASSAGEM PARA DRENOS

CLIENTE		TÍTULO DO EXERCÍCIO	
CONTRATO			
REPERCUTIR TÍTULO BOM			
ACORDAR DESPESAS JUNTAS			
CONDOMÍNIO	INDICADORA	DATA	INSCRIÇÃO DO CLIENTE
1552-0-BRE-HID-01-02	1552-0-BRE-HID-01-02-0000	01/2015	DRE-HID-01