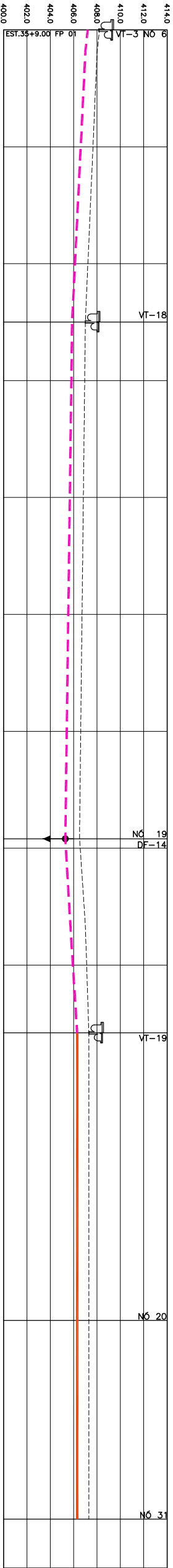
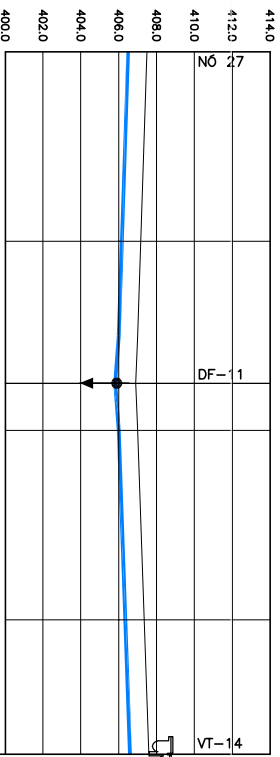


ADUTORA FS-01.03
ESCALA H = 1:2.000 (A1)
1:4.000 (A3)
V = 1:200 (A1)
1:400 (A3)



ESTACAS	PARCIAL (m)	
	ACUMULADAS (m)	QUILOMETRAGEM
COTAS DO TERRENO NATURAL (m)	608.200	408.000
COTAS GERATRIZ INFERIOR (m)	608.100	407.900
DÂMETRO (mm)	250	
DEFLEXÃO VERTICAL (g.m.s)	0.0046	
DECLIVIDADE (m/m)	0.00113	

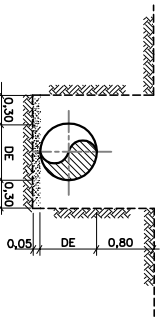
ADUTORA FT-01.01.01
ESCALA H = 1:2.000 (A1)
1:4.000 (A3)
V = 1:200 (A1)
1:400 (A3)



ESTACAS	PARCIAL (m)	
	ACUMULADAS (m)	QUILOMETRAGEM
COTAS DO TERRENO NATURAL (m)	407.500	407.500
COTAS GERATRIZ INFERIOR (m)	406.900	406.800
DÂMETRO (mm)	200	
DEFLEXÃO VERTICAL (g.m.s)	0.00343	
DECLIVIDADE (m/m)	0.00357	

CONVENÇÃO:

- TERRENO NATURAL
- ADUTORA EXISTENTE (GERATRIZ INTERIOR)
- ADUTORA MODIFICADA (GERATRIZ INTERIOR)
- ADUTORA PROJETADA (GERATRIZ INTERIOR)
- VENTOSA
- DESCARGA DE FLUIDO



1	REVISÃO GERAL	JUNO	HELO	AGUINALDO	02/03/2015
0	EMISSÃO INICIAL	REVISÃO	HELO	AGUINALDO	20/07/2015
REVISÃO		DESCRIÇÃO	DESENHO	VERIFICAÇÃO	APROVAÇÃO
DADOS AUTORES RESERVADOS CONTADEI TERNOS CONTRIBUIR. PROIBIDA A REPRODUÇÃO TOTAL OU PARCIAL DESTA DESINHO SEM O EXPRESSO CONSENTIMENTO DO PROPRIETÁRIO.					

COMPANHIA DE DESENVOLVIMENTO DOS VALES DO SÃO FRANCISCO E DO PARNATIA

PROJETO BAIXO DO IRECE - ETAPA 1-A
ATUALIZAÇÃO E ADEQUAÇÃO DO PROJETO EXECUTIVO

CLIENTE	CONCEDE	TÍTULO DO PROJETO	FASE 3 (Setor A-5) SISTEMA DE DISTRIBUIÇÃO ADUTORES FS-01.03 e FT-01.01.01
PROJETO	INDICADA	INDICADA	INDICADA
1552-D-401-HD-22-01	1552-D-401-HD-1552-D-401	01/2015	ADU-HD-22