



SINALIZAÇÃO HORIZONTAL					
ITEM	RUAS	COMP. (m)	LARG.(m)	Nº FAIXA	FX PEDESTRE (m2)
01	TRECHO 02 - RECAPEAMENTO	1.020,00	0,10	3	19,20 M²
02					325,20 M²
TOTAL					325,20 M²


SINALIZAÇÃO VERTICAL		
ITEM	RUAS	Nº DE PLACAS (und.)
01	TRECHO 02 - REGULAMENTAÇÃO	36
02	TRECHO 02 - ADVERTENCIA	04
TOTAL		40



IDENTIFICAÇÃO DE RUAS (45x25)
METALICA ESMALTADA



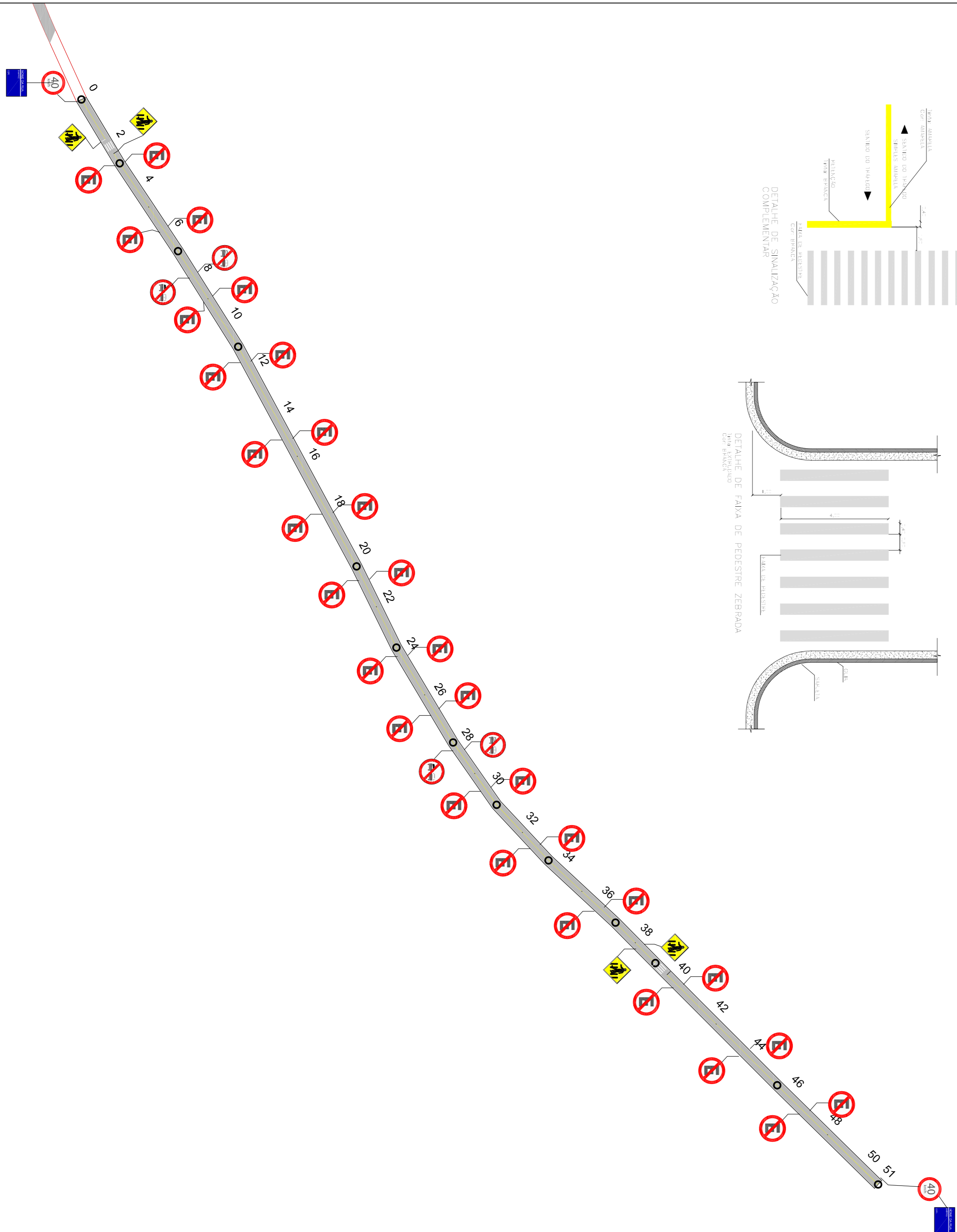
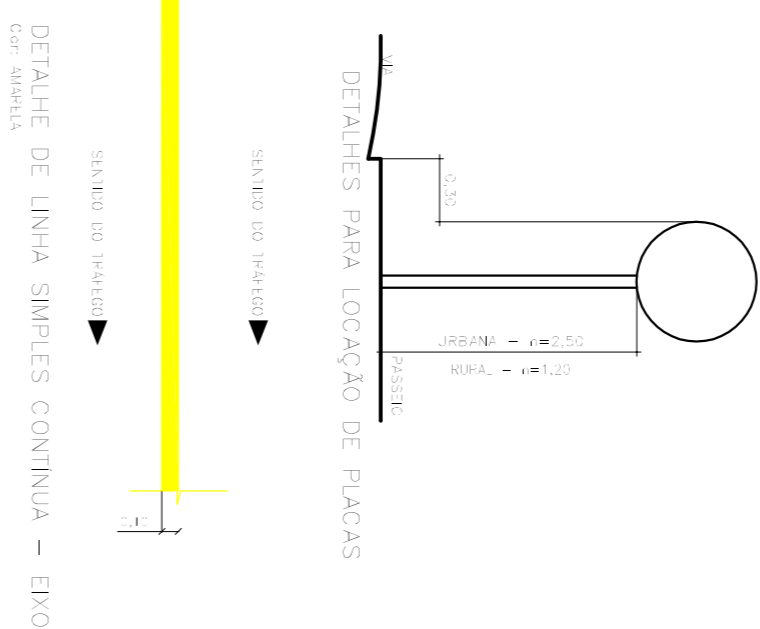

Rua
Proibido estacionamento



Rua
Proibido estacionamento



40
km/h
Limite Máximo Permitido



PLANTA DE RECAPEAMENTO
TRECHO 02
ESC.: 1/2000

Proprietário: _____

Resp. Técnico: _____

PROJETO DE TERRAPLENAGEM, DRENAGEM DAS ÁGUAS PLUVIAIS, PAVIMENTAÇÃO E RECAPEAMENTO

Objeto: Obras de Terraplenagem, Drenagem das Águas Pluviais e Pavimentação Asfáltica da Rua Angajó Sênior - segmento Carvo-Fernandes, no Município de Angajó/AL.

MAO2715

REC - SIN 06/06

REV - 00

ESC. INDICADA