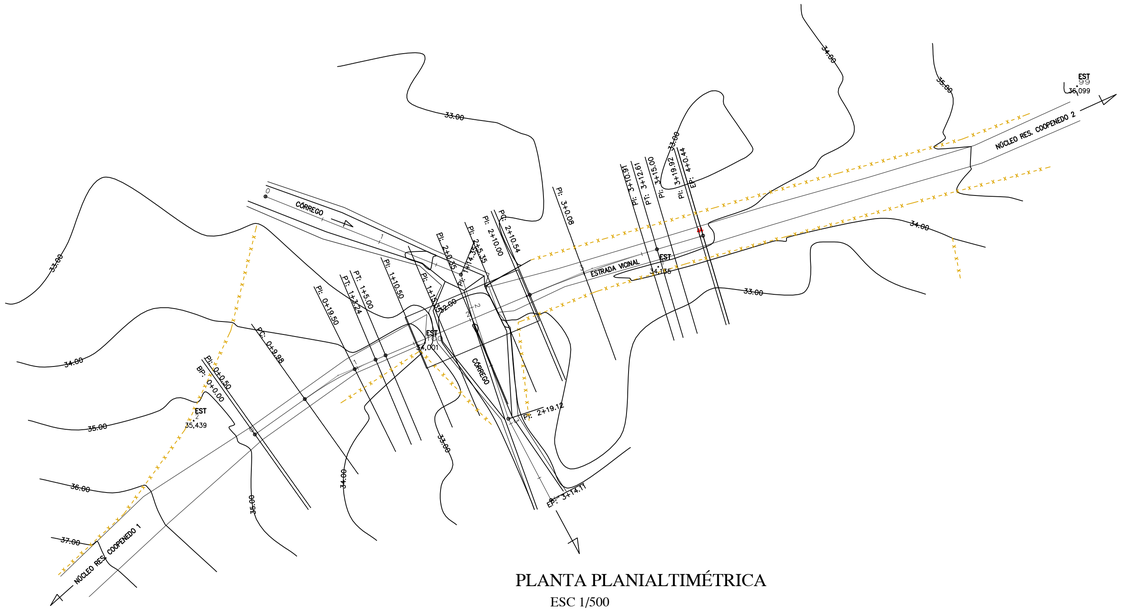

PLANTA PLANIALTIMÉTRICA

ESC 1/500

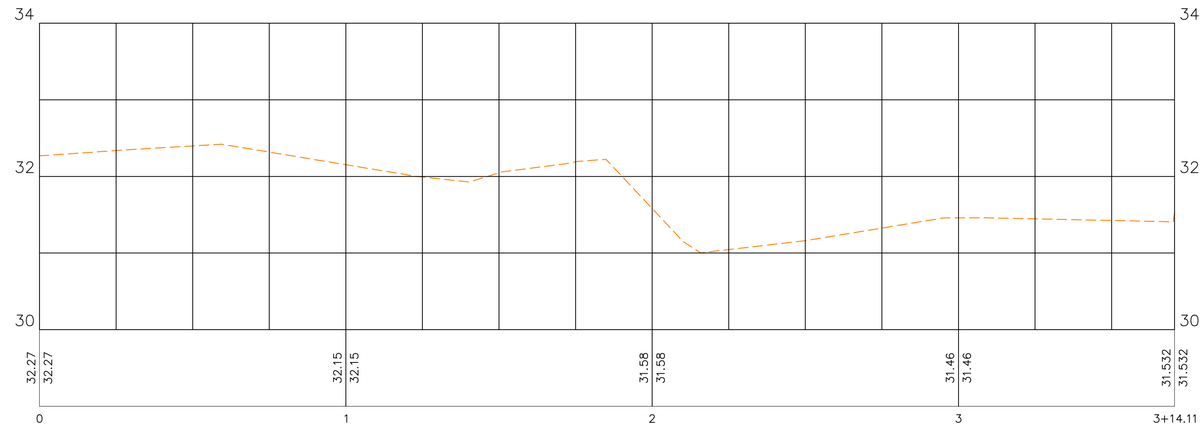

PERFIL EIXO RIO

ESC V 1/2000
ESC H 1/200

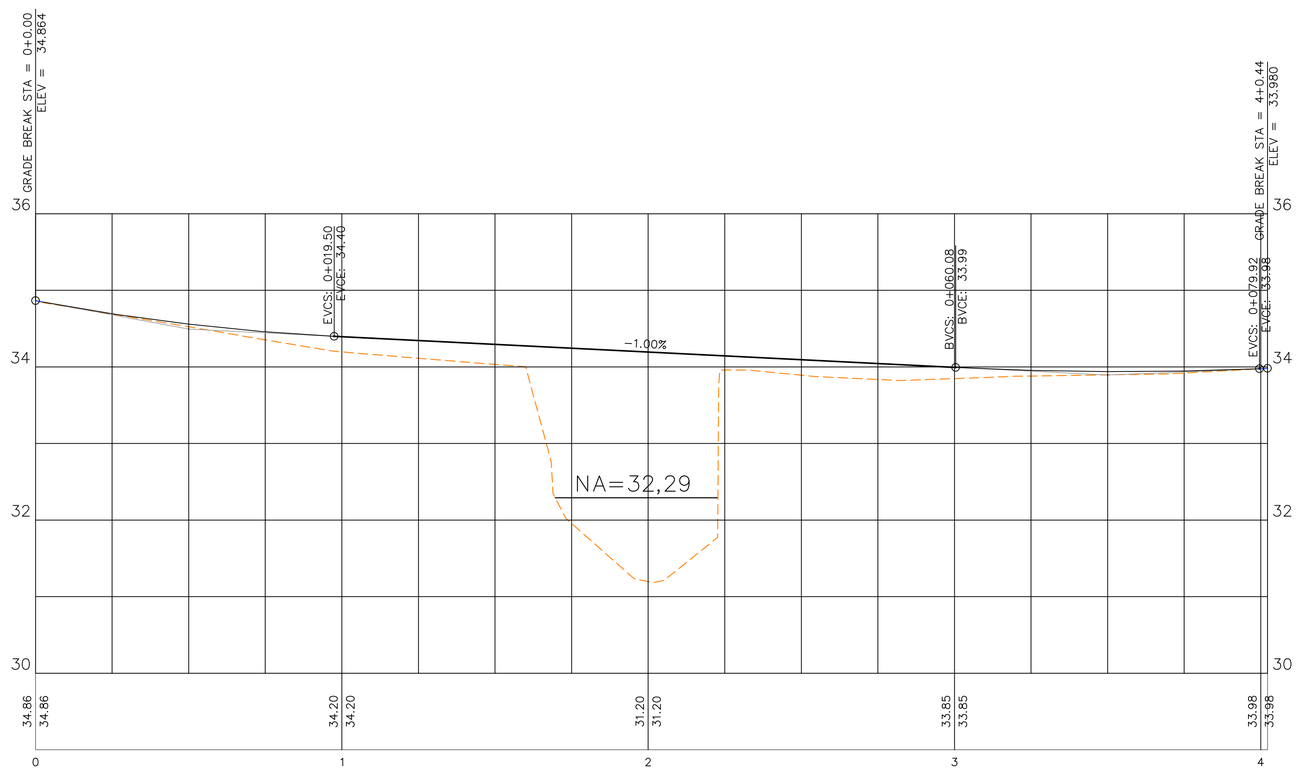

PERFIL LONGITUDINAL

ESC V 1/2000
ESC H 1/200

REVISÃO					CODEVASF		DESENHO DE REFERÊNCIA	
Nº	DATA	DESCRIÇÃO	EXECUTADO POR	APROVADO POR	ACEITO	DATA	TÍTULO	NÚMERO

NOTAS

VISTO E ACEITO
ESTA ACEITAÇÃO NÃO ISENTA A CONTRATADA DAS RESPONSABILIDADES E OBRIGAÇÕES CONTIDAS NO CONTRATO

ANALISADO
APROVADO
VISTO

5ª GRD/UEP

TOPOGRAFIA	JOÃO BOSCO	07/2014
DESENHO TOPOGRAFIA	JOÃO BOSCO/CÍCERO GOMES	07/2014
PROJETO		09/2014
DESENHO PROJETO	CÍCERO GOMES	09/2014
APROVAÇÃO		

CODEVASF
MINISTÉRIO DA INTEGRAÇÃO NACIONAL
COMPANHIA DE DESENVOLVIMENTO DOS VALES DO SÃO FRANCISCO E DO PARNAÍBA
5ª SUPERINTENDÊNCIA REGIONAL

RECUPERAÇÃO DE PASSAGEM MOLHADA DO RIACHO DO RAPOSO NA ESTRADA DE ACESSO A COOPERATIVA 02 - PENEDO/AL

LEVANTAMENTO PLANIALTIMÉTRICO

PLANTA PLANIALTIMÉTRICA E PERFIS

ÁREA TERRENO:	ÁREA CONSTRUÇÃO:	ESCALA:	FOLHA:
		INDICADA	01/03